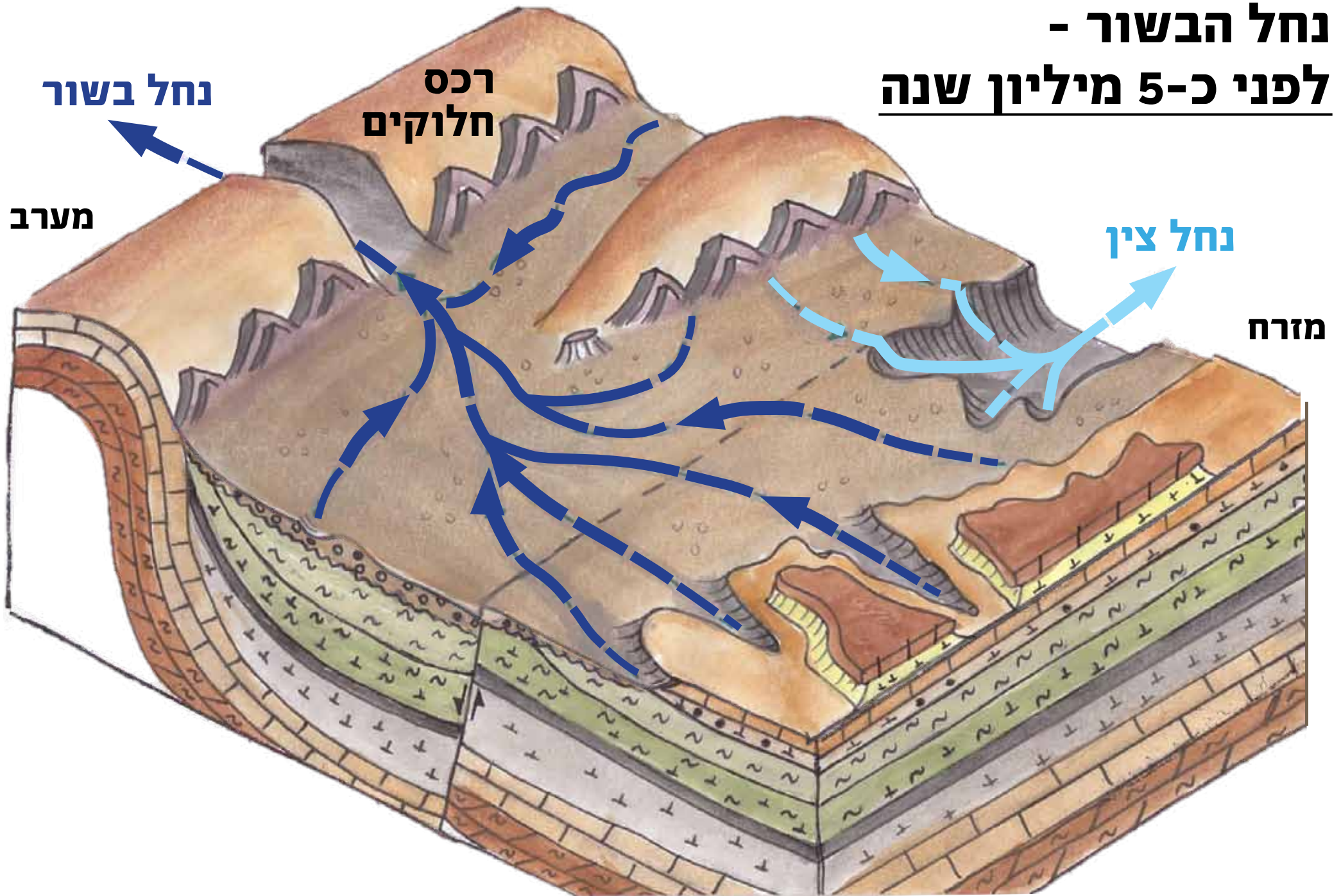


נחל הבשור - לפני כ-5 מיליון שנה



בעבר הרחוק ניקז נחל הבשור נחלים מהר הנגב דרך רכס חלוקים לכיוון ים התיכון

שינוי קו פרשת המים - לפני כ-2 מיליון שנה

נחל בשור
מערב

רכס
חלוקים

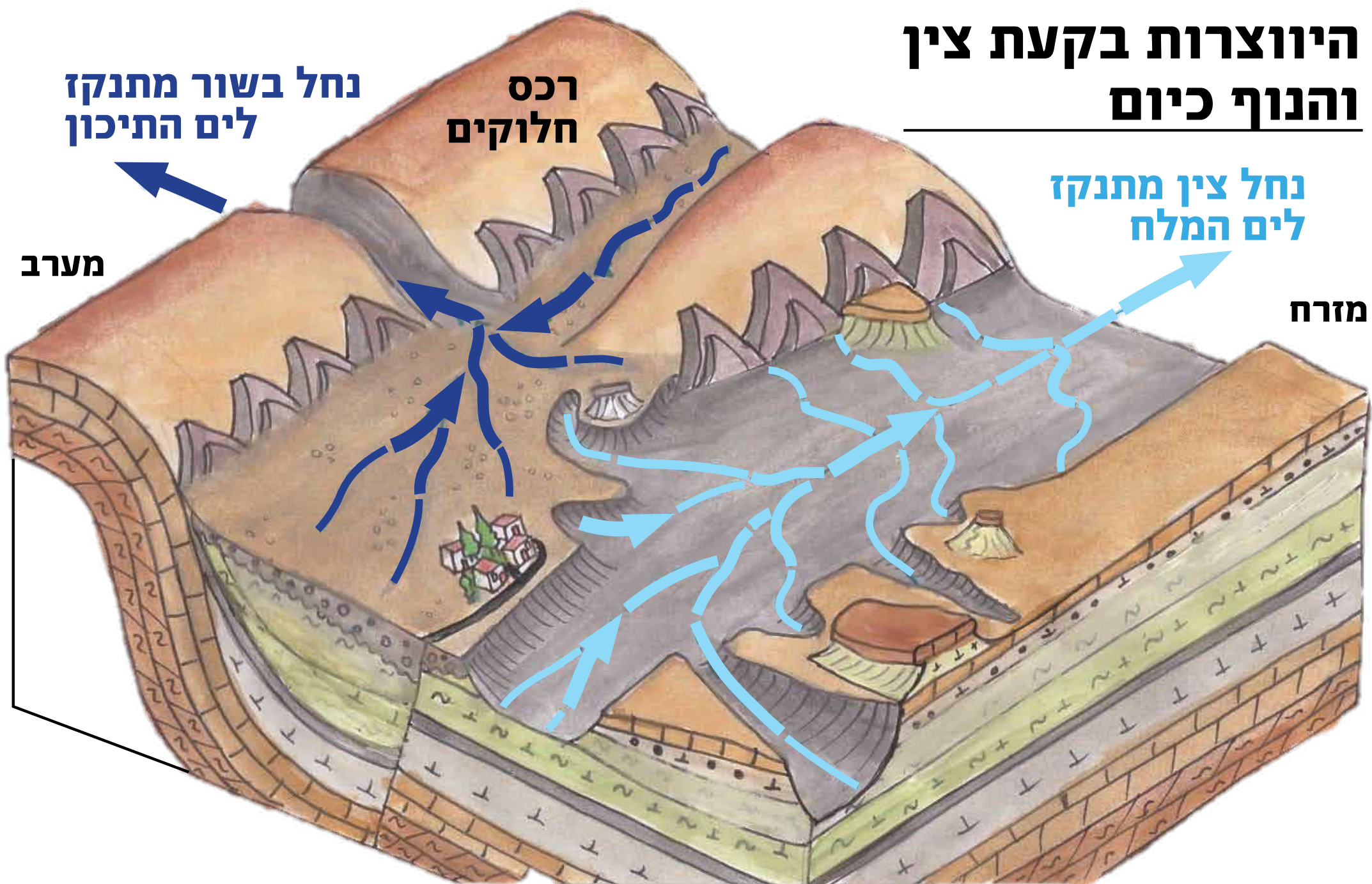
נחל צין

מזרח

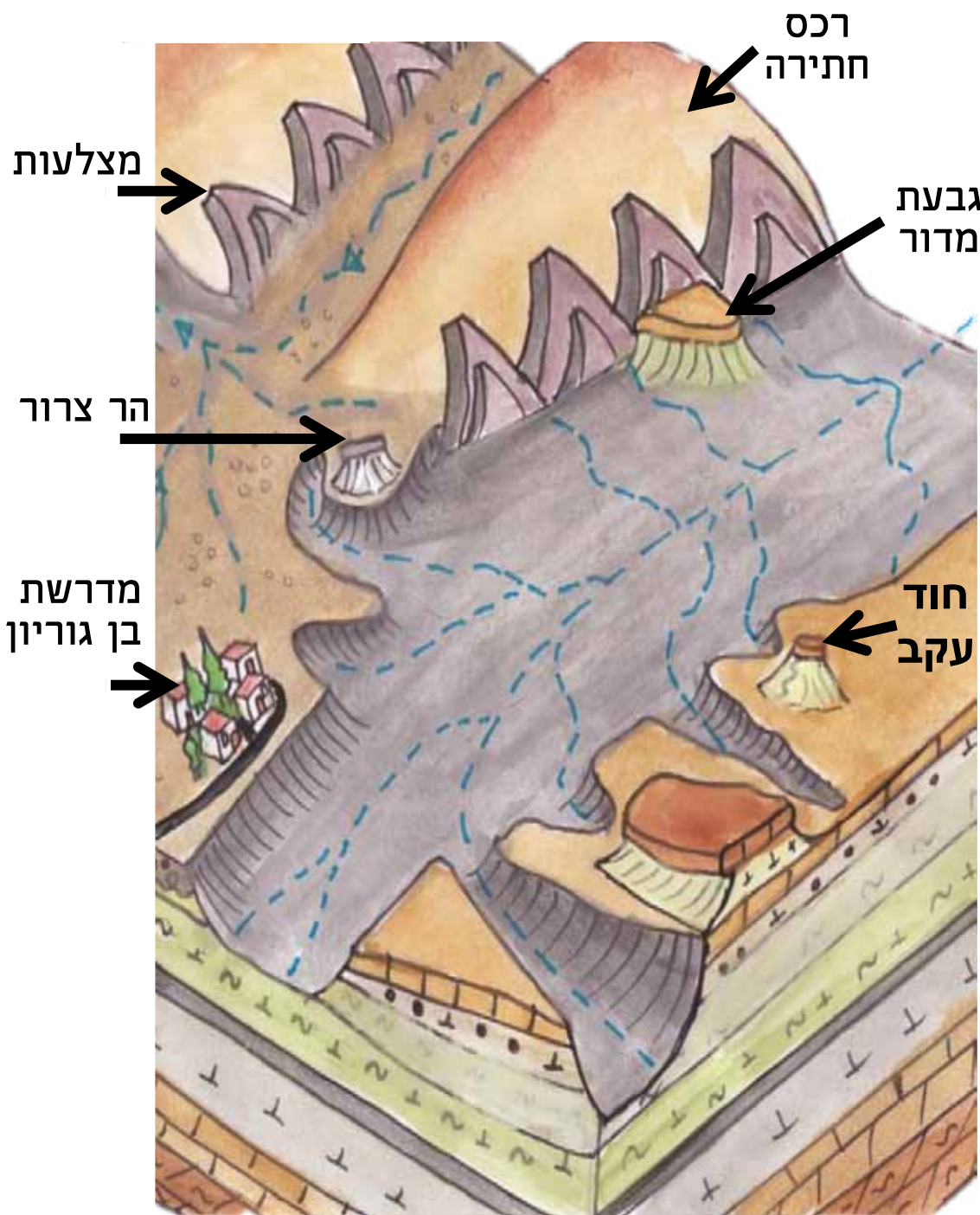
העתק צין

הטיה מקומית לדרום מזרח (העתק צין) והטיה מרחבית מזרחה (התרוממות הר הנגב) יצרו קו פרשת מים בשדה צין. נחלים מדרום החלו להתנקז מזרחה לנחל צין ולערבה

היווצרות בקעת צין והנוף כיום

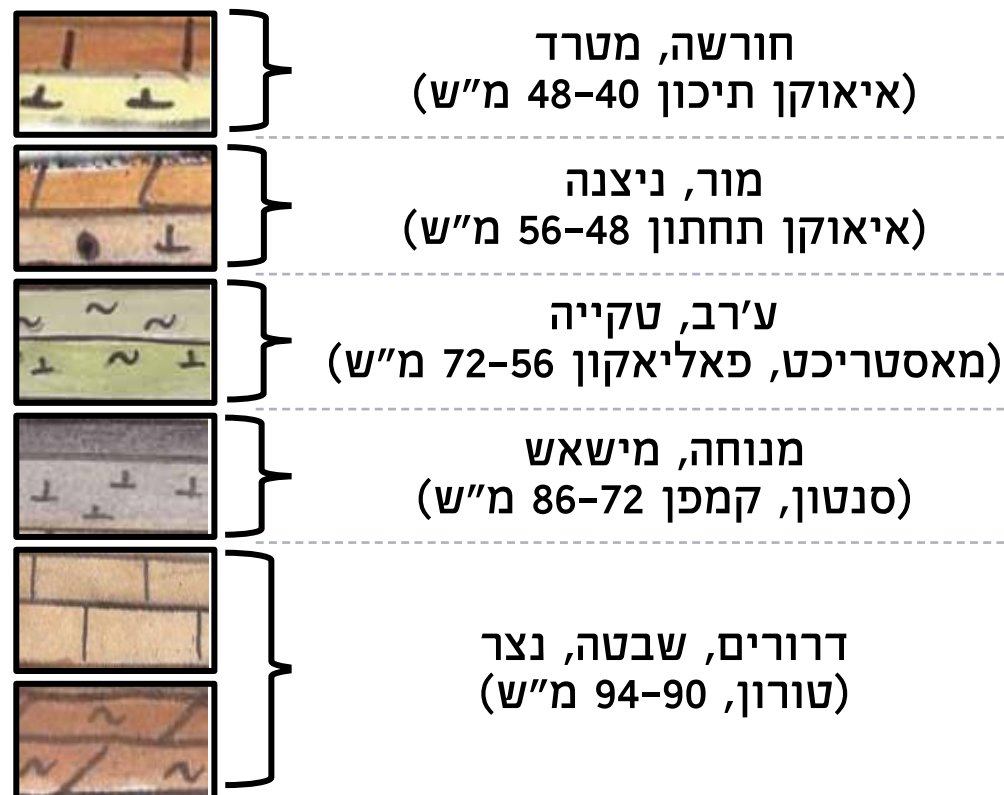


החזוורים והחרסיות הרכות של תצורת ע'רב וטקיה איפשרו התחתרות בקעת צין.
מצוק הצינים מדרום לבקעה בנוי מגיר, קרטון וצור קשים (תצורת מור וניצנה)



מקרא מורחב

רשימת תצורות וגילאים:



צור ●●

קרטון ⊥

חוואר ~

דולומיט [grid]

גיר [grid]